



**BIENVENIDO**  
**WELCOME**

ENTRADA / ENTRANCE →

2025

# **COMO LLEGAR A** **CALVARY BIBLE INSTITUTE** Guía



**BIENVENIDO**  
**WELCOME**

ENTRADA / ENTRANCE →

# INDICE

**COMO LLEGAR A CALVARY BIBLE INSTITUTE..... 2**

Mapa General ..... 2

Si vienes desde Tijuana: ..... 3

Si vienes desde Ensenada: ..... 5

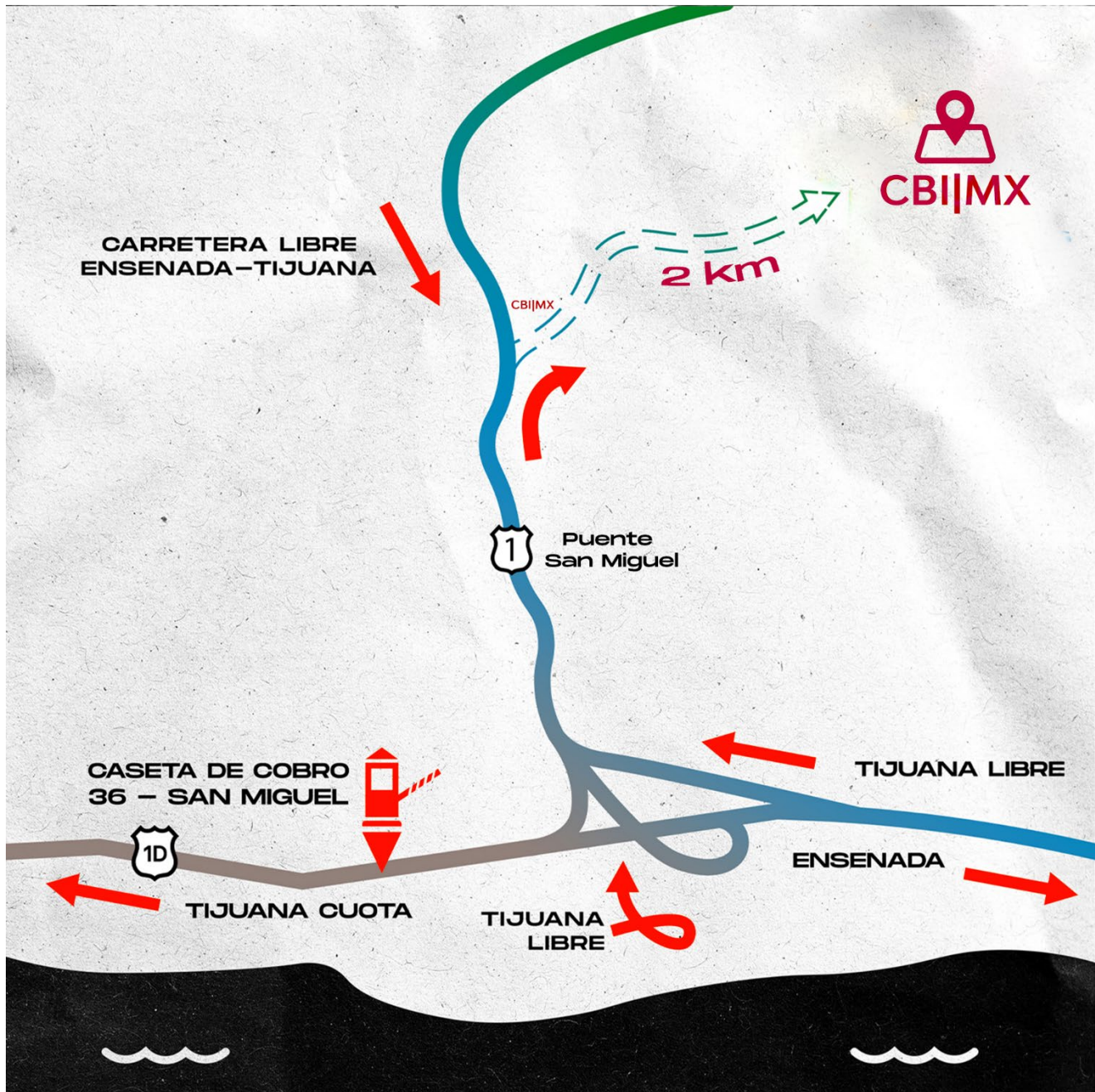
Si vienes desde San Felipe o Tecate: ..... 6

## COMO LLEGAR A CALVARY BIBLE INSTITUTE.

CBI|MX está en una zona rural de San Miguel, en el Sauzal, Ensenada.

Te recomendamos no utilizar Google Maps ni otro GPS, ya que con frecuencia marcan una ruta incorrecta. No queremos que te pierdas así que, para evitar contratiempos, hemos preparado instrucciones precisas para que llegues sin problemas.

### Mapa General

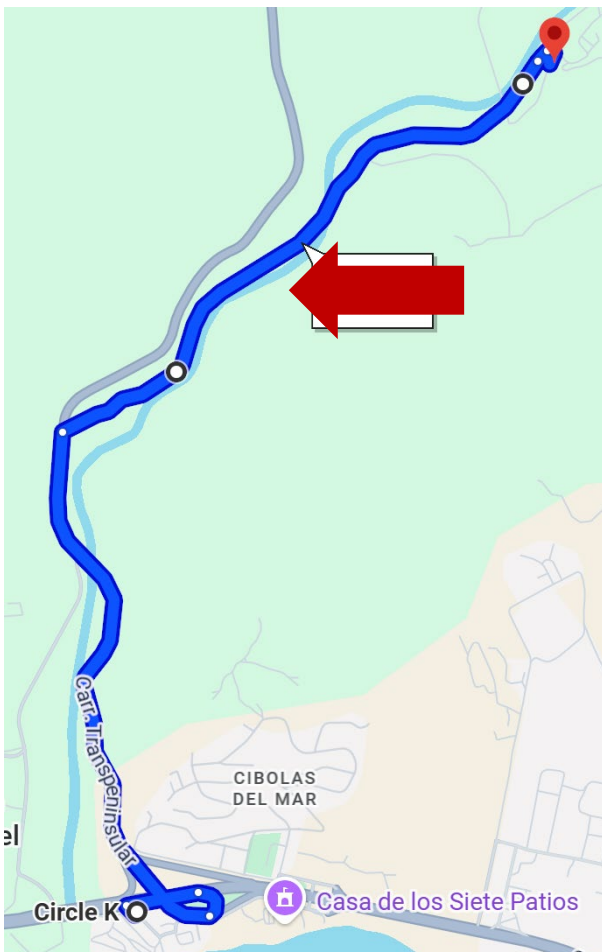




## Si vienes desde Tijuana:

Puedes hacer uso de Google Maps hasta llegar a la caseta de cobro de San Miguel. Una vez que estés ahí sigue nuestras instrucciones.

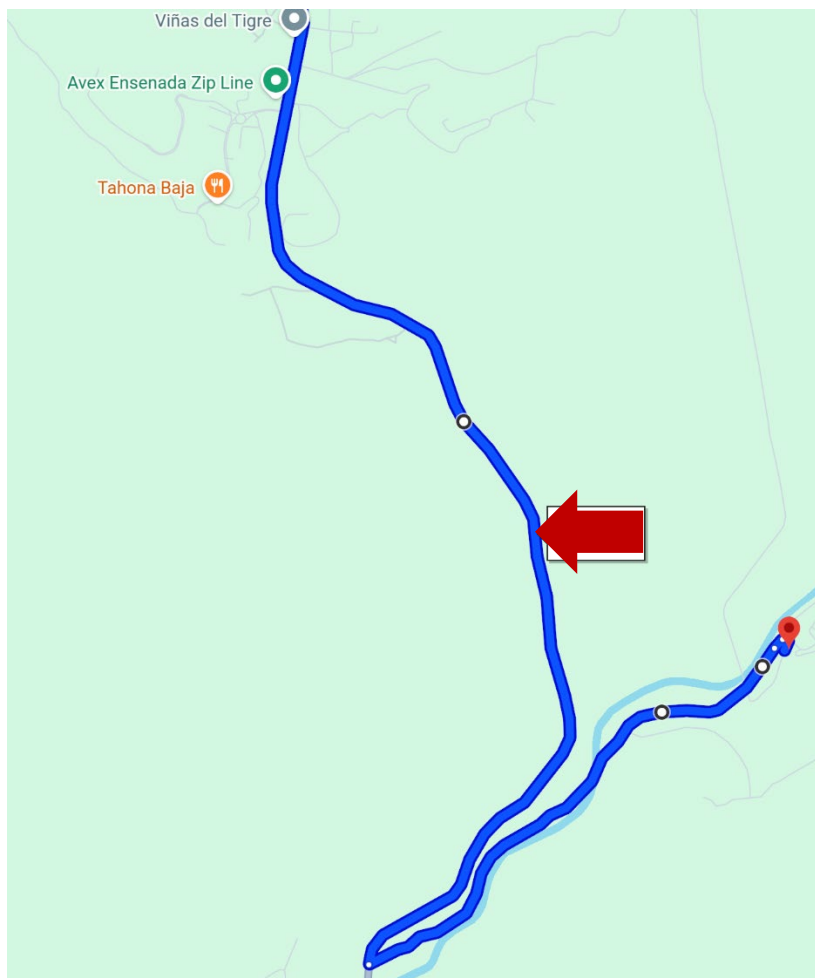
Al pasar por la caseta de cobro, prepárate para tomar, casi de inmediato, **después de un Circle K**, la autopista **“Tijuana Libre”**. Sigue por la autopista hasta llegar a una intersección con un letrero que dirá **‘BIENVENIDOS CALVARY BIBLE INSTITUTE’**. Entra al camino de tercería y continúa por los próximos 5-8 minutos (2Km) hasta llegar al campus.



ESTA ES LA RUTA CORRECTA DESDE  
**LA CASETA DE COBRO SAN MIGUEL**  
QUE TU GPS NO TE VA A INDICAR.

## Si vienes desde la carretera libre Rosarito-Ensenada:

Sigue hasta llegar a una intersección con un letrero que dirá ‘**BIENVENIDOS CALVARY BIBLE INSTITUTE**’ (antes del “Puente San Miguel”) y entra al camino de tercería (Carretera Tijuana Viejo) por los próximos 2 kilómetros. (Carretera Transpeninsular no debe ser confundida con la 'Ruta del Vino')

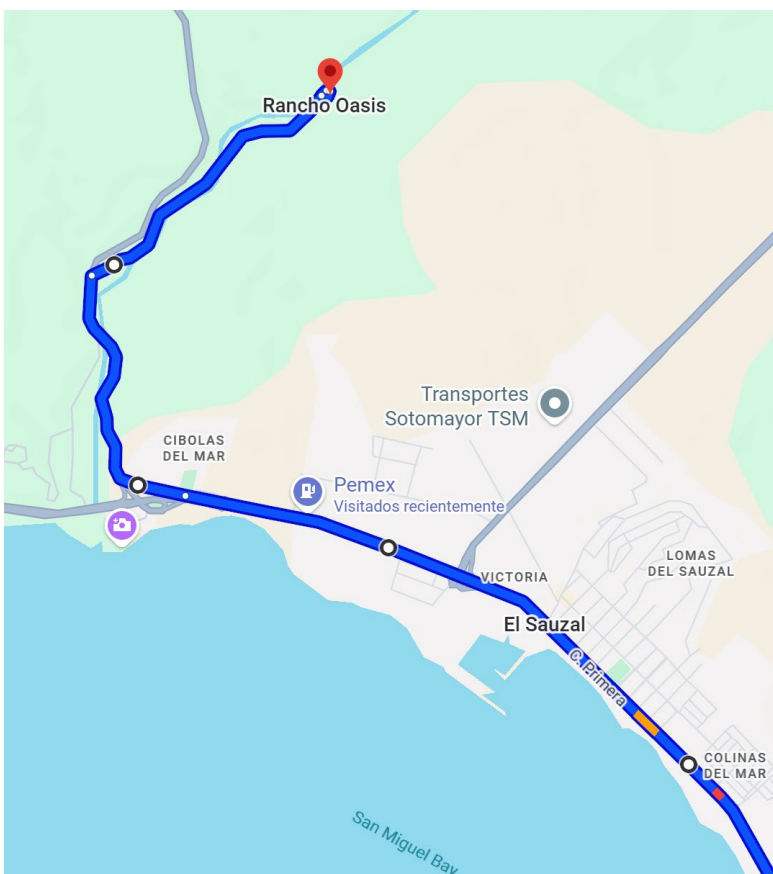


ESTA ES LA RUTA CORRECTA DESDE  
**ROSARITO-ENSENADA LIBRE**  
QUE TU GPS NO TE VA A INDICAR.

## Si vienes desde Ensenada:

Puedes hacer uso de Google Maps hasta llegar al Sauzal. Una vez que estés ahí sigue nuestras instrucciones.

Permanece en la carretera sin desviarte a izquierda o derecha. Prepárate en el carril derecho para tomar la autopista “**TIJUANA Libre**” (antes de caseta de cobro). Sigue la autopista hasta llegar a una intersección con un letrero que dirá ‘**BIENVENIDOS CALVARY BIBLE INSTITUTE**’ y entra al camino de tercería por los próximos 5-8 minutos (2Km) hasta llegar directo al campus.



ESTA ES LA RUTA CORRECTA DESDE **ENSENADA** QUE TU GPS NO TE VA A INDICAR.



## Si vienes desde San Felipe o Tecate:

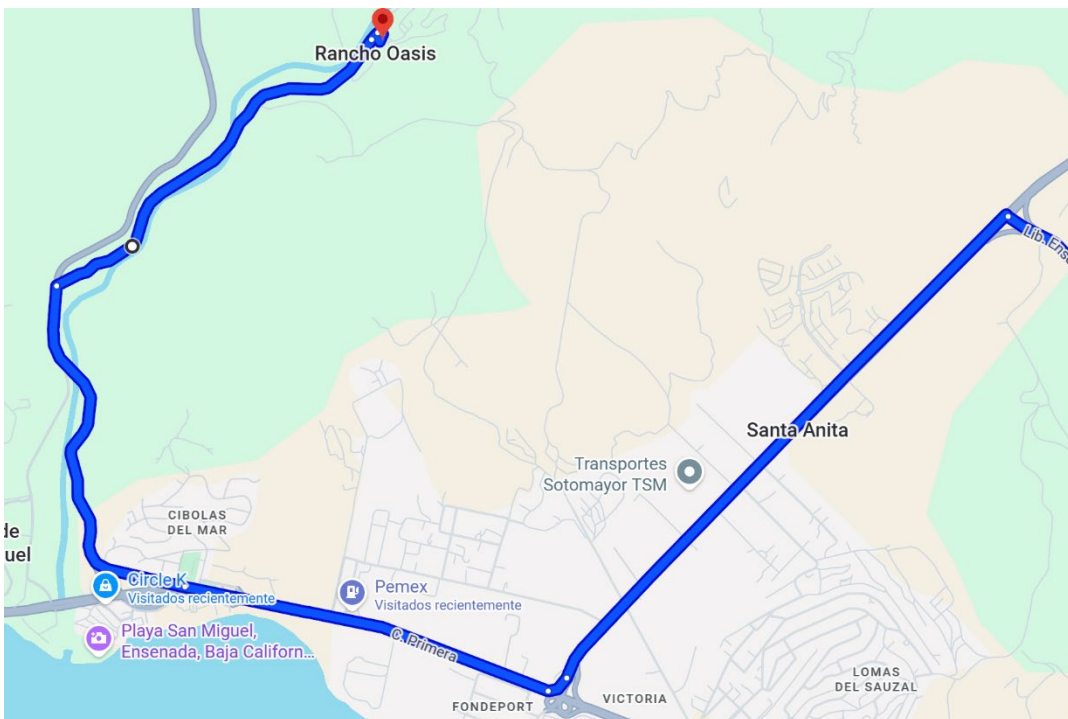
Tomaras la autopista “Nueva Ruta del Vino”. Sigue la autopista rumbo a Sauzal. Prepárate para tomar la carretera de la derecha hacia “Tijuana”.



Seguirás recto por el Sauzal, prepárate en el carril derecho para tomar la autopista “TIJUANA Libre” (antes de caseta de cobro)



Hasta llegar a una intersección con un letrero que dirá **‘BIENVENIDOS CALVARY BIBLE INSTITUTE’** y entra al camino de tercería y continúa por los próximos 5-8 minutos (2Km) hasta llegar directo al campus.



**ESTA ES LA RUTA CORRECTA DESDE “LIB. ENS/RUTA DEL VINO” QUE TU GPS NO TE VA A INDICAR.**